

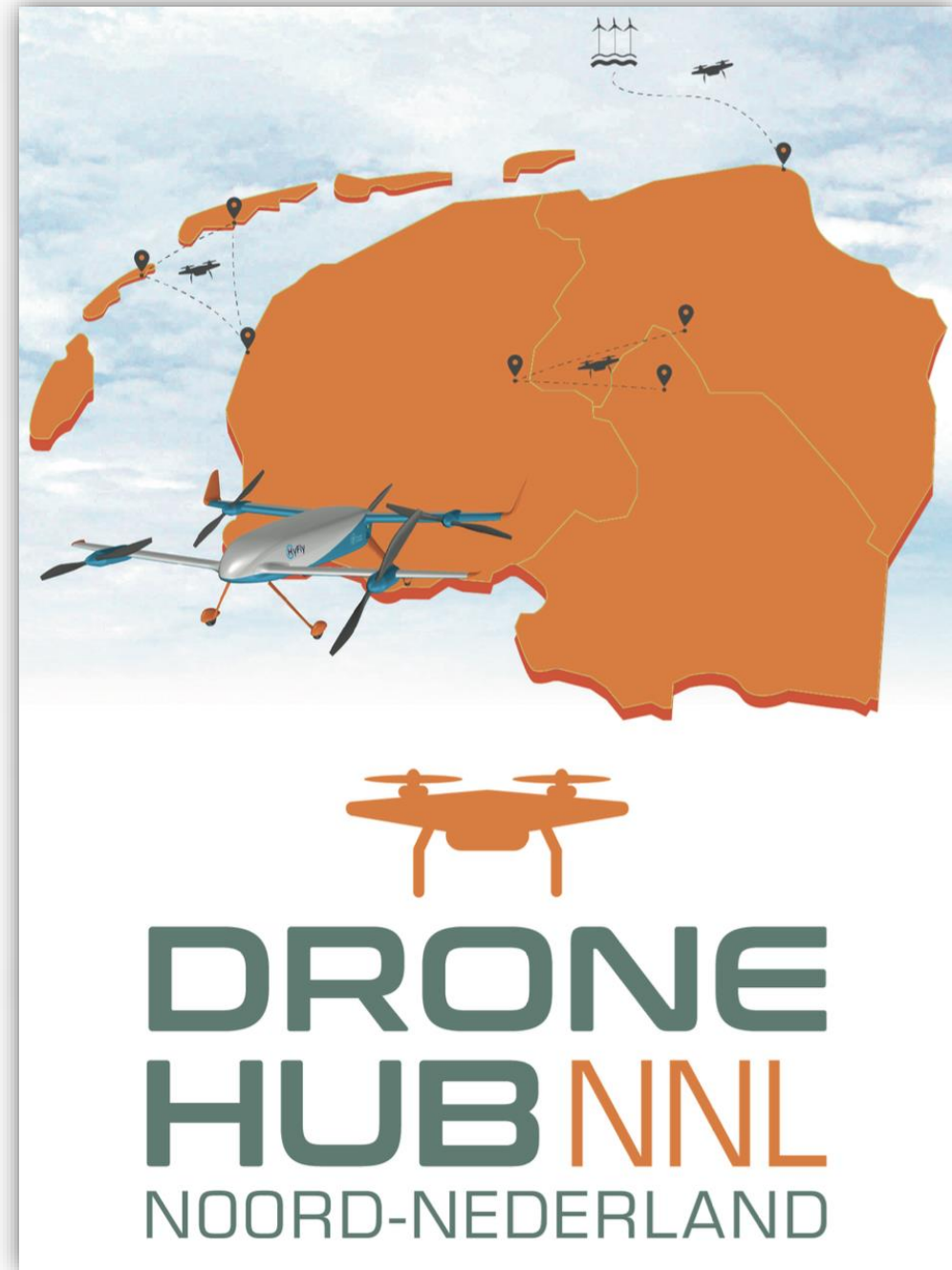


DROONE
HUB NNL
NOORD-NEDERLAND



DroneHub Noord.NL

- **Vertegenwoordigt** het Noorden op nationaal en internationaal niveau
- **Ondersteunt** ondernemers, onderwijs en overheden bij het realiseren drone ambities
- **Jaagt** actief drone-innovaties **aan** door drempels te verlagen



RLS 1957 – Groningen Airport Eelde

Toen



Nu



We doen dit niet alleen!

- Provincies Groningen, Friesland en Drenthe
- Tal van projectpartners
- Hive.Mobility, @North en NXT Airport





hive·mobility

buzzing with smart
& green innovations

The logo features the letters 'at north' in a stylized, rounded font. The 'a' is composed of a blue top bar, a purple left vertical bar, and an orange right vertical bar, with a purple circular center. The 't' is green. The letters 'n', 'o', 'r', and 'h' are also green. Small green circles are placed at various points along the letters, suggesting a path or data points. Below the main text, the phrase 'autonomous transport starts here!' is written in a smaller, green, sans-serif font.

at north
autonomous transport starts here!



H₂

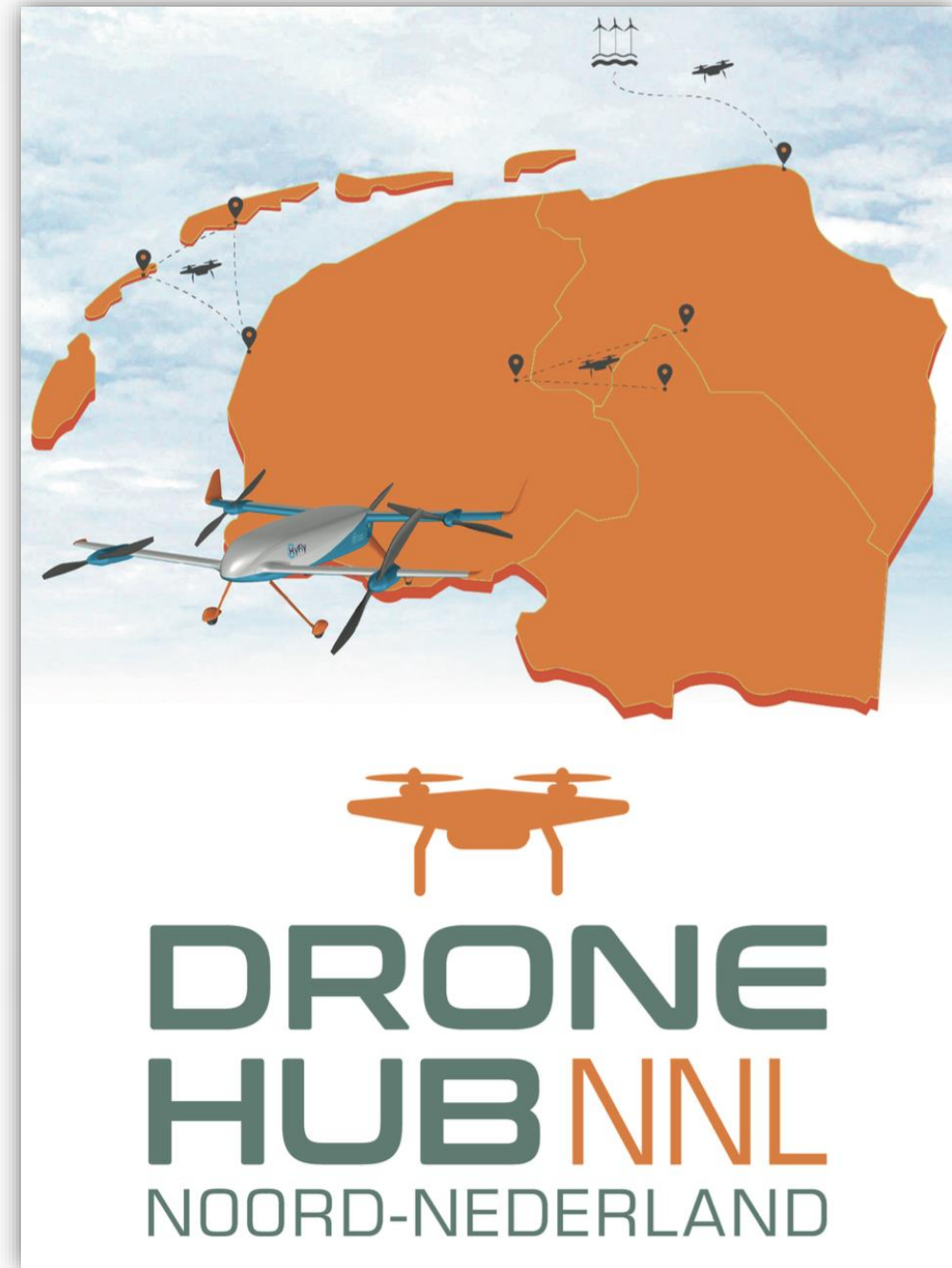
NXT AIRPORT

Stadscollege
Noorderpoort
deltion college
NHL STENDEN
hogeschool

DroneHub Noord.NL

Waar lopen we tegenaan:

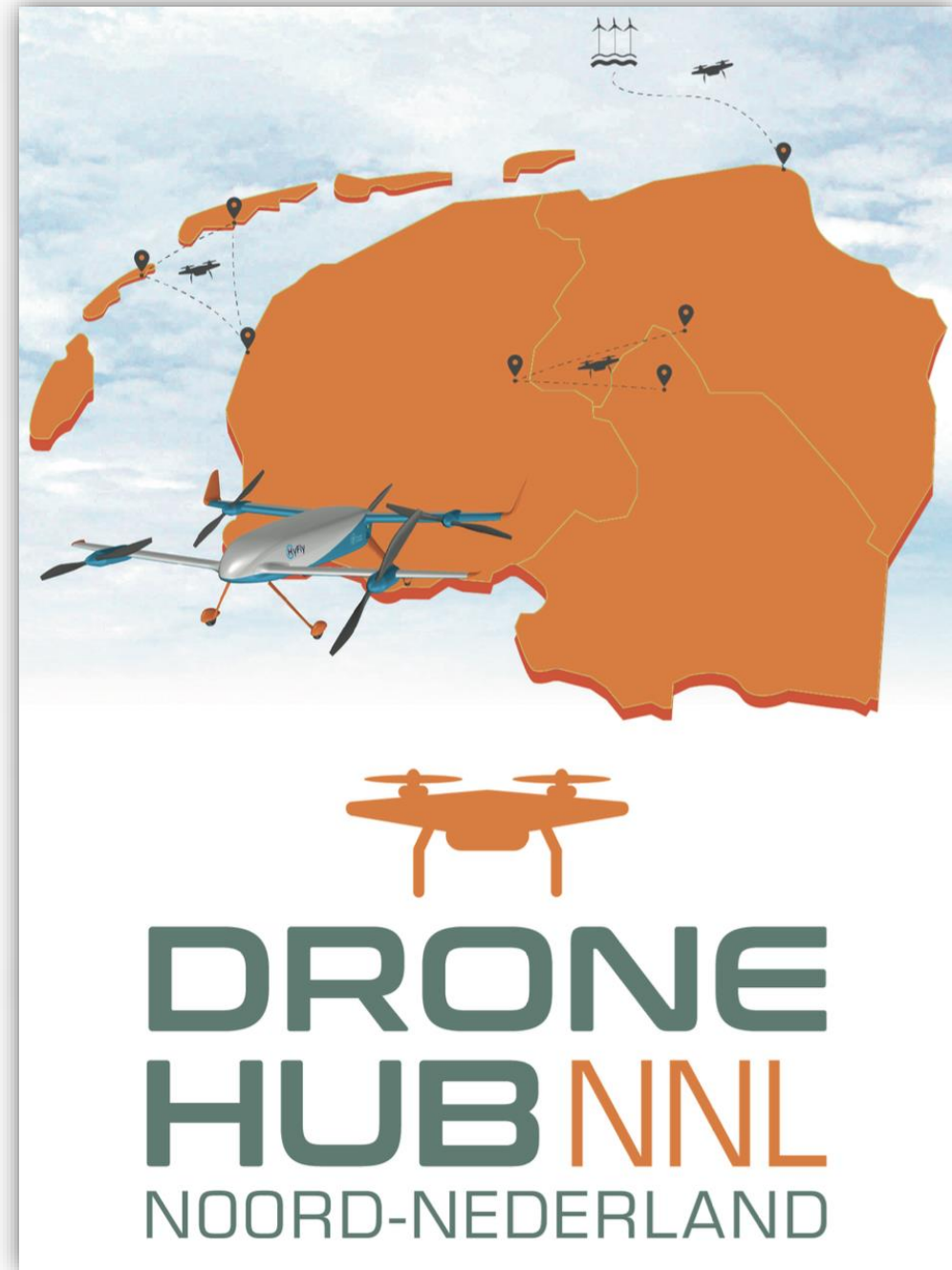
- N2000/Wetland area
- Wie gaat waar over, de zoektocht
- Oude regelgeving



DroneHub Noord.NL


Wat willen we:

- Ruimte voor drones, met respect voor de natuur
- Informatie overzichtelijk en eenvoudig beschikbaar
- Moderne regelgeving, passend bij de tijd



Met dank aan:

provinsje fryslân
provincie fryslân 



provincie
groningen

provincie
Drenthe

