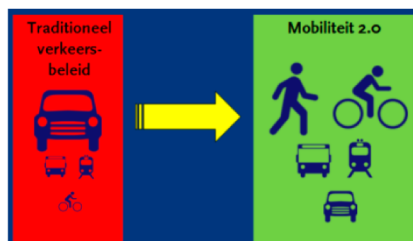


Mobiliteitsprogramma Mondriaan: Actieve mobiliteit




Optimale bereikbaarheid voor actieve mobiliteit door:

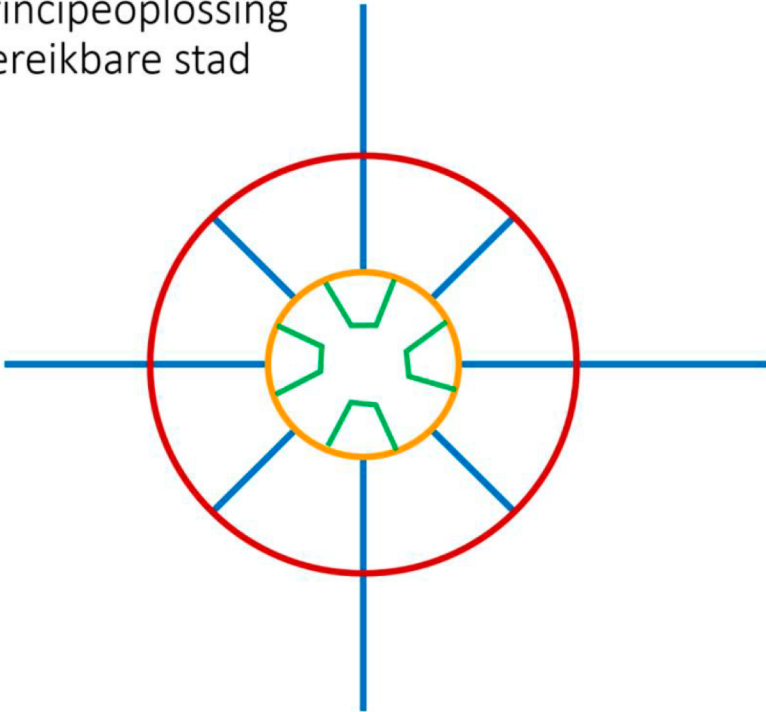
- Samenhangend en compleet netwerk
- Comfortabel en veilig netwerk
- Voorzieningen op orde en uitbreiden
- Verbeteren overstekbaarheid
- Stimuleren innovatie: cargobike, Park&Bike
- Ontwikkeling van een loopplan
- Stadsring begin en eindpunt van 'doorfietsroutes'



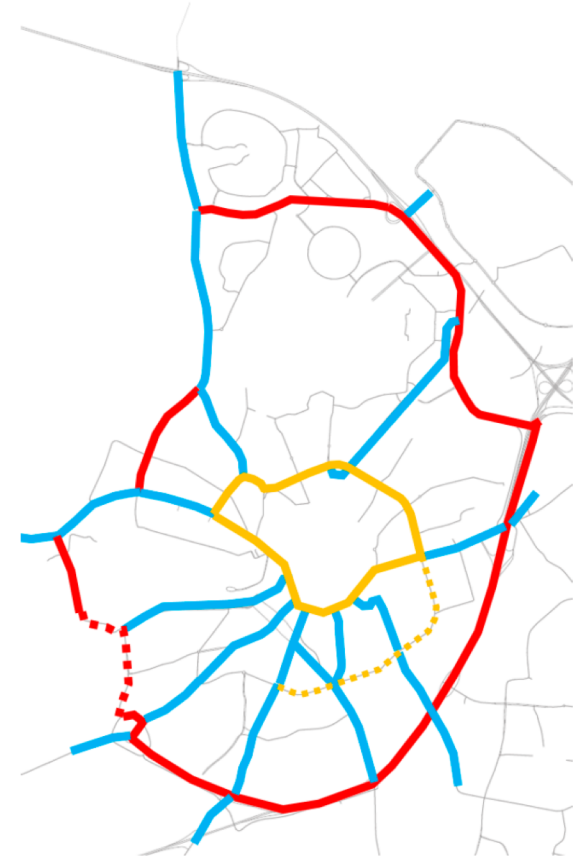
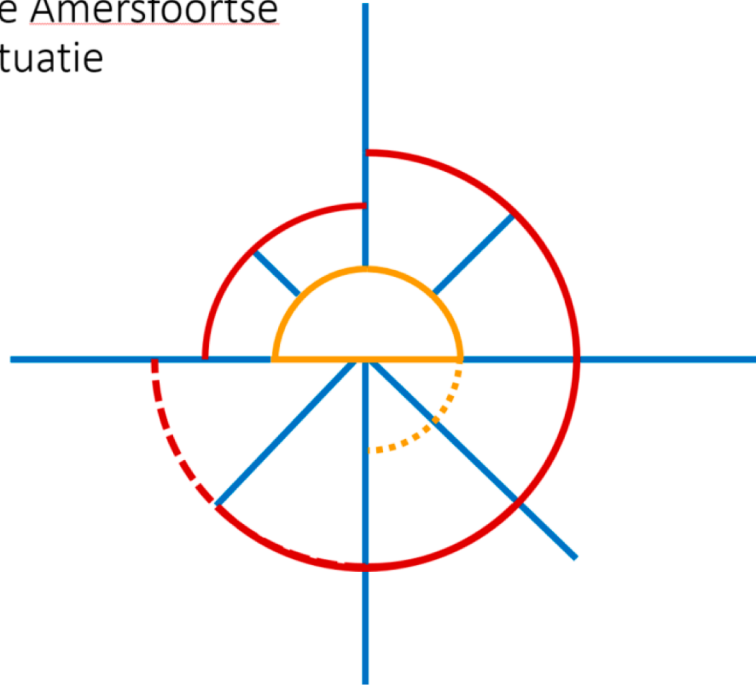
Structuur van ringen en radialen



Principeoplossing bereikbare stad



De Amersfoortse situatie



Plan Mondriaan: twee toekomstgerichte eindbeelden



Eindbeeld Plan Mondriaan A
(Binnenring via zuid met segmentering centrum)



Eindbeeld Plan Mondriaan B
(Binnenring via A28 met segmentering centrum)

